

Comissão Técnica do



Programa de Reestruturação
da Administração Central do Estado



Relatório Final

Anexo 3

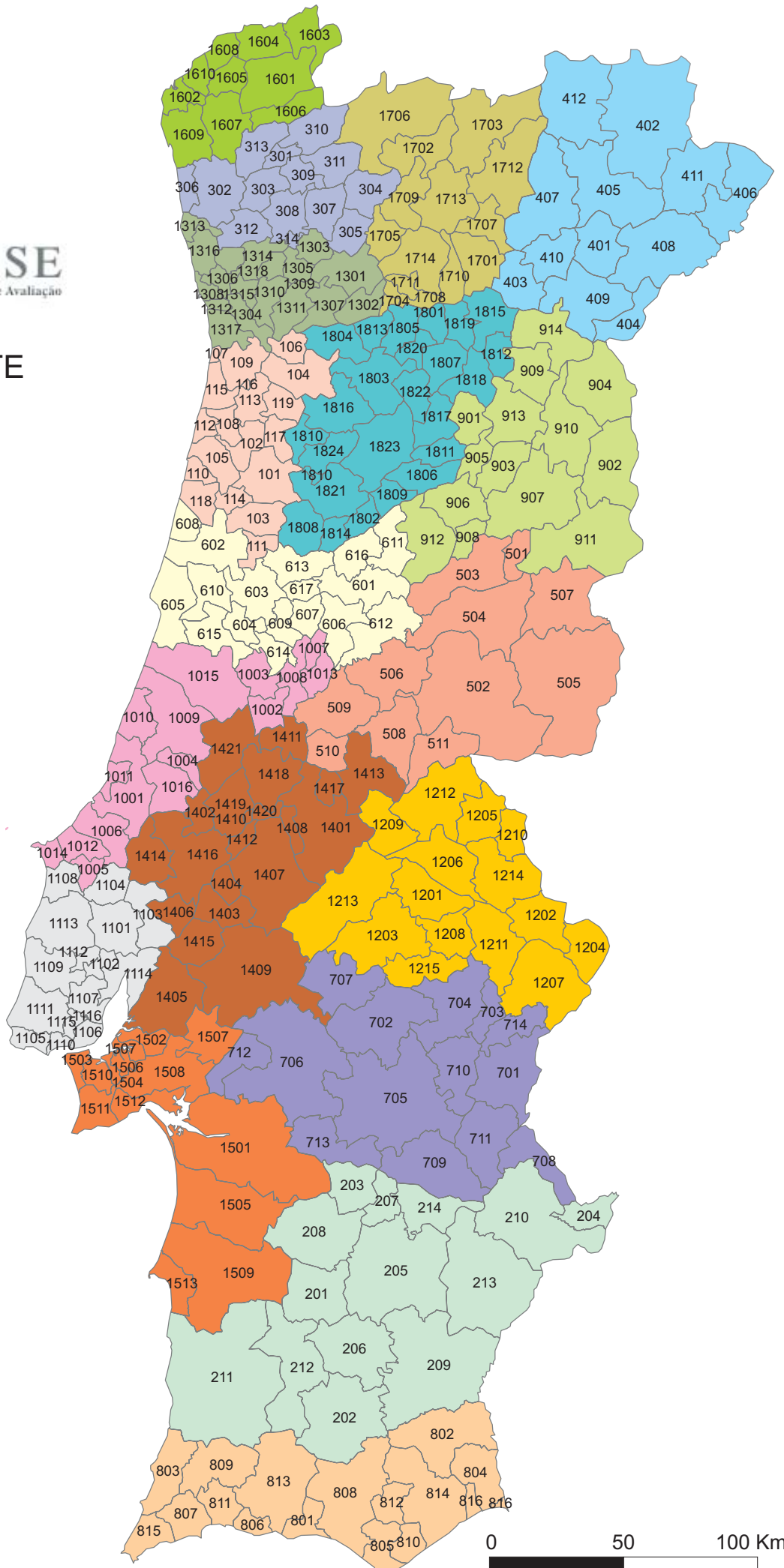
GEOCARTOGRAFIA
DOS SERVIÇOS DESCONCENTRADOS

A3/1

MAPAS
EXEMPLIFICATIVOS



CONTINENTE
DISTRITOS
CONCELHOS



Legenda: Distritos

- Aveiro
- Beja
- Braga
- Bragança
- Castelo Branco
- Coimbra
- Évora
- Faro
- Guarda
- Leiria
- Lisboa
- Portalegre
- Porto
- Santarém
- Setúbal
- Viana do Castelo
- Vila Real
- Viseu

Códigos e Nomes dos Concelhos de Portugal Continental

CODCONC	CONCELHO	CODCONC	CONCELHO	CODCONC	CONCELHO	CODCONC	CONCELHO
Distrito de Aveiro		Distrito de Coimbra					
101	Águeda	601	Arganil	1010	Marinha Grande	1416	Santarém
102	Albergaria-a-Velha	602	Cantanhede	1011	Nazaré	1417	Sardoal
103	Anadia	603	Coimbra	1012	Óbidos	1418	Tomar
104	Arouca	604	Condeixa-a-Nova	1013	Pedrógão Grande	1419	Torres Novas
105	Aveiro	605	Figueira da Foz	1014	Peniche	1420	Vila Nova da Barquinha
106	Castelo de Paiva	606	Góis	1015	Pombal	1421	Ourém
107	Espinho	607	Lousã	1016	Porto de Mós	Distrito de Setúbal	
108	Estarreja	608	Mira	Distrito de Lisboa		1501	Alcácer do Sal
109	Santa Maria da Feira	609	Miranda do Corvo	1101	Alenquer	1502	Alcochete
110	Ílhavo	610	Montemor-o-Velho	1102	Arruda dos Vinhos	1503	Almada
111	Mealhada	611	Oliveira do Hospital	1103	Azambuja	1504	Barreiro
112	Murtosa	612	Pampilhosa da Serra	1104	Cadaval	1505	Grândola
113	Oliveira de Azeméis	613	Penacova	1105	Cascais	1506	Moita
114	Oliveira do Bairro	614	Penela	1106	Lisboa	1507	Montijo
115	Ovar	615	Soure	1107	Loures	1508	Palmela
116	São João da Madeira	616	Tábua	1108	Lourinhã	1509	Santiago do Cacém
117	Sever do Vouga	617	Vila Nova de Poiares	1109	Mafra	1510	Seixal
118	Vagos	Distrito de Évora		1110	Oeiras	1511	Sesimbra
119	Vale de Cambra	701	Alandroal	1111	Sintra	1512	Setúbal
Distrito de Beja		702	Arraiolos	1112	Sobral de Monte Agraço	1513	Sines
201	Aljustrel	703	Borba	1113	Torres Vedras	Distrito de Viana do Castelo	
202	Almodôvar	704	Estremoz	1114	Vila Franca de Xira	1601	Arcos de Valdevez
203	Alvito	705	Évora	1115	Amadora	1602	Caminha
204	Barrancos	706	Montemor-o-Novo	1116	Odivelas	1603	Melgaço
205	Beja	707	Mora	Distrito de Portalegre		1604	Monção
206	Castro Verde	708	Mourão	1201	Alter do Chão	1605	Paredes de Coura
207	Cuba	709	Portel	1202	Arronches	1606	Ponte da Barca
208	Ferreira do Alentejo	710	Redondo	1203	Avis	1607	Ponte de Lima
209	Mértola	711	Reguengos de Monsaraz	1204	Campo Maior	1608	Valença
210	Moura	712	Vendas Novas	1205	Castelo de Vide	1609	Viana do Castelo
211	Odemira	713	Viana do Alentejo	1206	Crato	1610	Vila Nova de Cerveira
212	Ourique	714	Vila Viçosa	1207	Elvas	Distrito de Vila Real	
213	Serpa	Distrito de Faro		1208	Fronteira	1701	Alijó
214	Vidigueira	801	Albufeira	1209	Gavião	1702	Boticas
Distrito de Braga		802	Alcúcutim	1210	Marvão	1703	Chaves
301	Amares	803	Aljezur	1211	Monforte	1704	Mesão Frio
302	Barcelos	804	Castro Marim	1212	Nisa	1705	Mondim de Basto
303	Braga	805	Faro	1213	Ponte de Sor	1706	Montalegre
304	Cabeceiras de Basto	806	Lagoa	1214	Portalegre	1707	Murça
305	Celorico de Basto	807	Lagos	1215	Sousel	1708	Peso da Régua
306	Esposende	808	Loulé	Distrito do Porto		1709	Ribeira de Pena
307	Fafe	809	Monchique	1301	Amarante	1710	Sabrosa
308	Guimarães	810	Olhão	1302	Baião	1711	Santa Marta de Penaguião
309	Póvoa de Lanhoso	811	Portimão	1303	Felgueiras	1712	Valpaços
310	Terras de Bouro	812	São Brás de Alportel	1304	Gondomar	1713	Vila Pouca de Aguiar
311	Vieira do Minho	813	Silves	1305	Lousada	1714	Vila Real
312	Vila Nova de Famalicão	814	Tavira	1306	Maia	Distrito de Viseu	
313	Vila Verde	815	Vila do Bispo	1307	Marco de Canaveses	1801	Armamar
314	Vizela	816	Vila Real de Santo António	1308	Matosinhos	1802	Carregal do Sal
Distrito de Bragança		Distrito da Guarda		1309	Paços de Ferreira	1803	Castro Daire
401	Alfândega da Fé	901	Aguiar da Beira	1310	Paredes	1804	Cinfães
402	Bragança	902	Almeida	1311	Penafiel	1805	Lamego
403	Carraceda de Ansiães	903	Celorico da Beira	1312	Porto	1806	Mangualde
404	Freixo de Espada à Cinta	904	Figueira de Castelo Rodrigo	1313	Póvoa de Varzim	1807	Moimenta da Beira
405	Macedo de Cavaleiros	905	Fornos de Algodres	1314	Santo Tirso	1808	Mortágua
406	Miranda do Douro	906	Gouveia	1315	Valongo	1809	Nelas
407	Mirandela	907	Guarda	1316	Vila do Conde	1810	Oliveira de Frades
408	Mogadouro	908	Manteigas	1317	Vila Nova de Gaia	1811	Penalva do Castelo
409	Torre de Moncorvo	909	Meda	1318	Trofa	1812	Penedono
410	Vila Flor	910	Pinhel	Distrito de Santarém		1813	Resende
411	Vimioso	911	Sabugal	1401	Abrantes	1814	Santa Comba Dão
412	Vinhais	912	Seia	1402	Alcanena	1815	São João da Pesqueira
Distrito de Castelo Branco		913	Trancoso	1403	Almeirim	1816	São Pedro do Sul
501	Belmonte	914	Vila Nova de Foz Côa	1404	Alpiarça	1817	Sátão
502	Castelo Branco	Distrito de Leiria		1405	Benavente	1818	Sernancelhe
503	Covilhã	1001	Alcobaça	1406	Cartaxo	1819	Tabuaço
504	Fundão	1002	Alvaiázere	1407	Chamusca	1820	Tarouca
505	Idanha-a-Nova	1003	Ansião	1408	Constância	1821	Tondela
506	Oleiros	1004	Batalha	1409	Coruche	1822	Vila Nova de Paiva
507	Penamacor	1005	Bombarral	1410	Entroncamento	1823	Viseu
508	Proença-a-Nova	1006	Caldas da Rainha	1411	Ferreira do Zêzere	1824	Vouzela
509	Sertão	1007	Castanheira de Pêra	1412	Golegã		
510	Vila de Rei	1008	Figueiró dos Vinhos	1413	Mação		
511	Vila Velha de Ródão	1009	Leiria	1414	Rio Maior		
				1415	Salvaterra de Magos		

Comissão Técnica do



Programa de Reestruturação
da Administração Central do Estado

A3/1

MAPAS EXEMPLIFICATIVOS
ORGANIZADOS

por

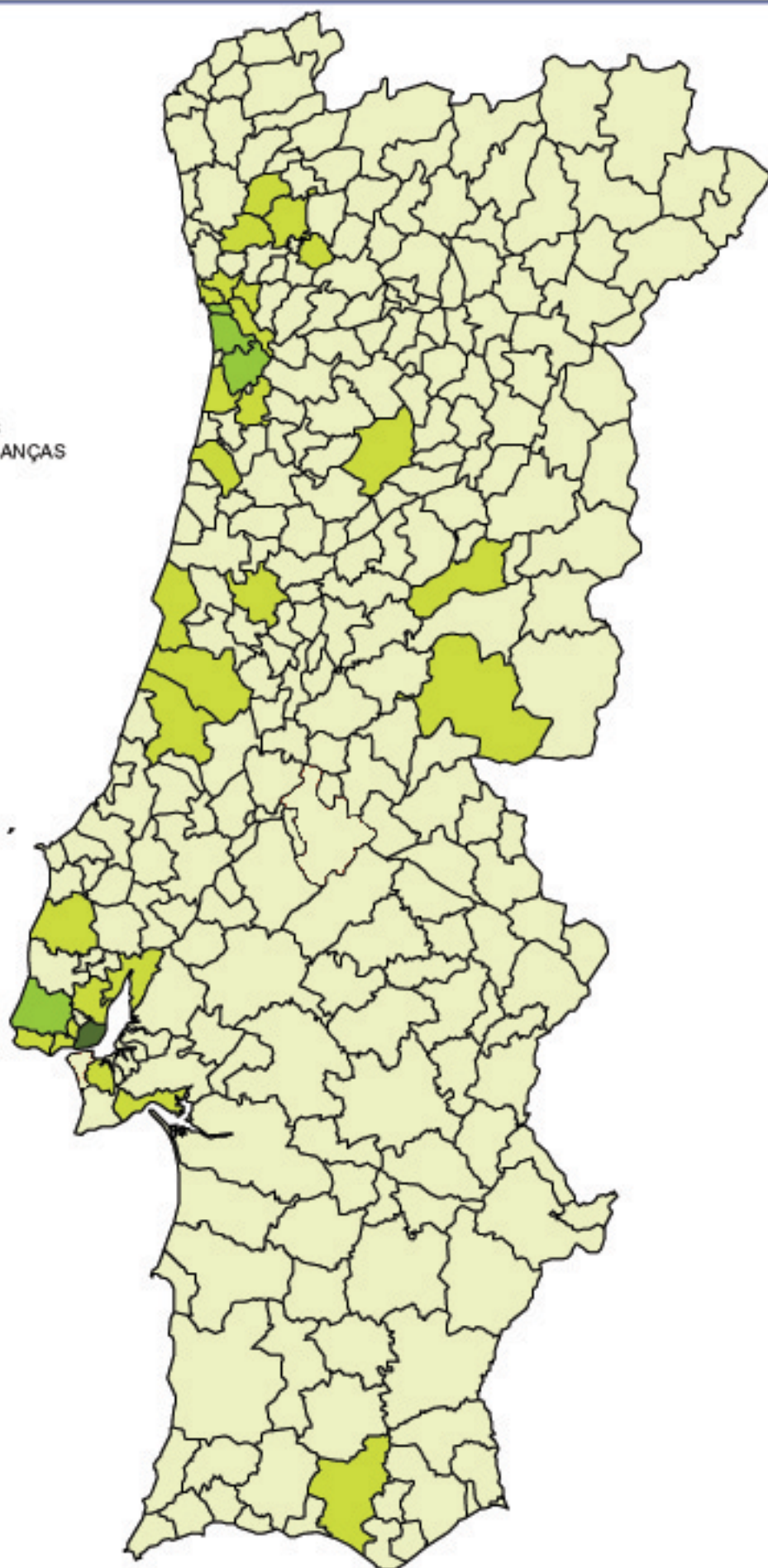
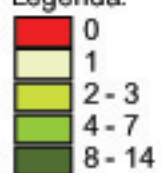
DISTRITO
CONCELHO
PREGUESIA



CONTINENTE
(Concelhos)

DISTRIBUIÇÃO DOS
SERVIÇOS LOCAIS DE FINANÇAS

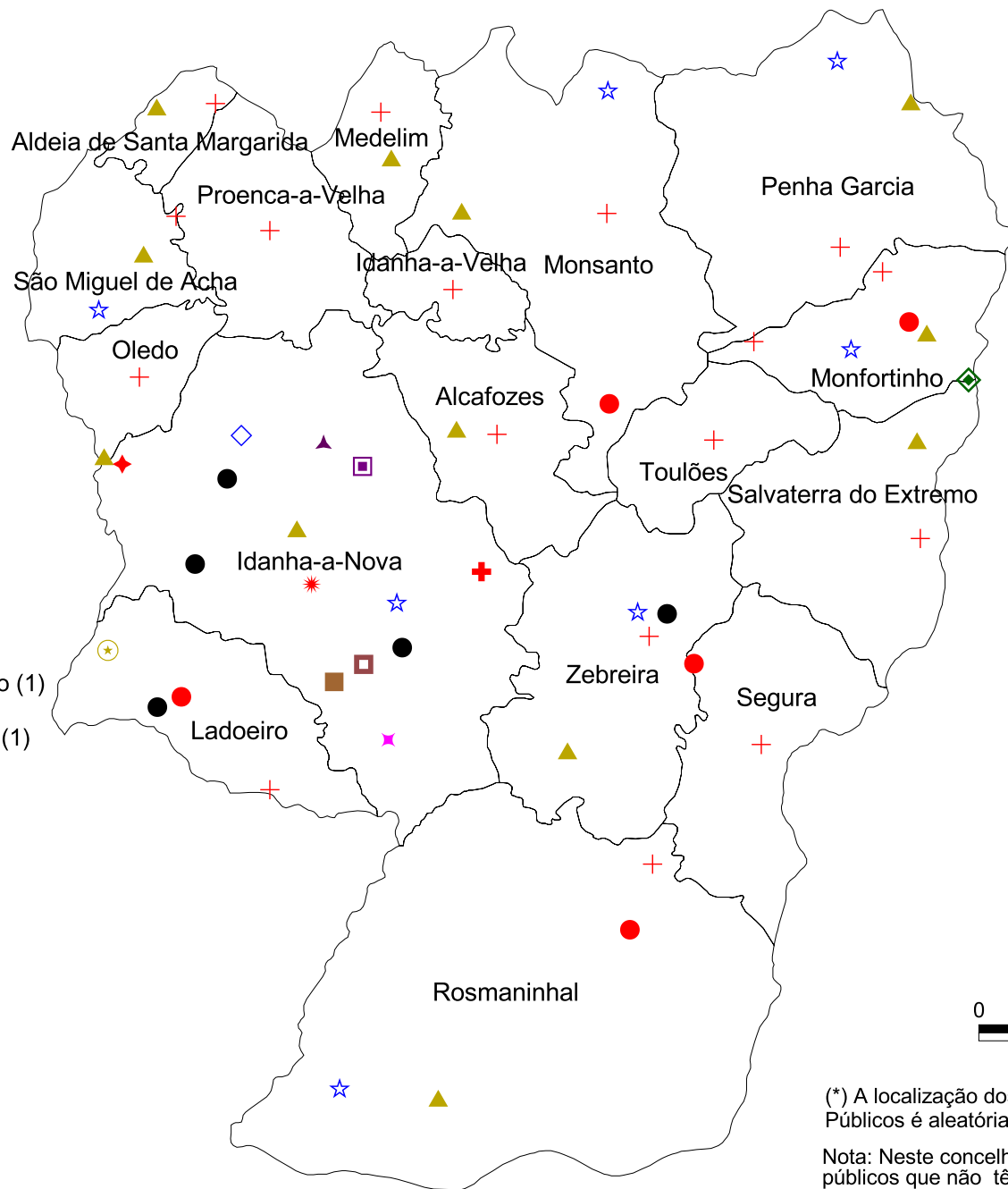
Legenda:



0 60 120 Kilometers

Concelho da IDANHA-A-NOVA (Freguesias) Localização(*) dos Serviços Públicos

2006



Legenda:

- ✳ Agrupamento de Escolas Vertical (1)
- Escola Básica do 2.º e 3.º Ciclos com E.Secundário (1)
- ▲ Escola Básica do 1.º Ciclo (12)
- ⊙ Escola Básica do 1.º Ciclo com Jardim de Infância (1)
- ☆ Jardim de Infância (7)
- ◇ Zona Agrária (1)
- ✦ Cartório Notarial (públicos) (1)
- ⊕ Centro de Saúde (1)
- + Extensão de Saúde (17)
- ▲ Conservatória dos Registos Civil e Predial (1)
- ◇ Junta de Turismo (1)
- Outro (5)
- ◆ Serviço Local (Instituto da Segurança Social) (1)
- ▣ Serviços Locais de Finanças (1)
- ▣ Tribunais (1)
- GNR - Posto Territorial (5)




























0 3 6 Kilometers

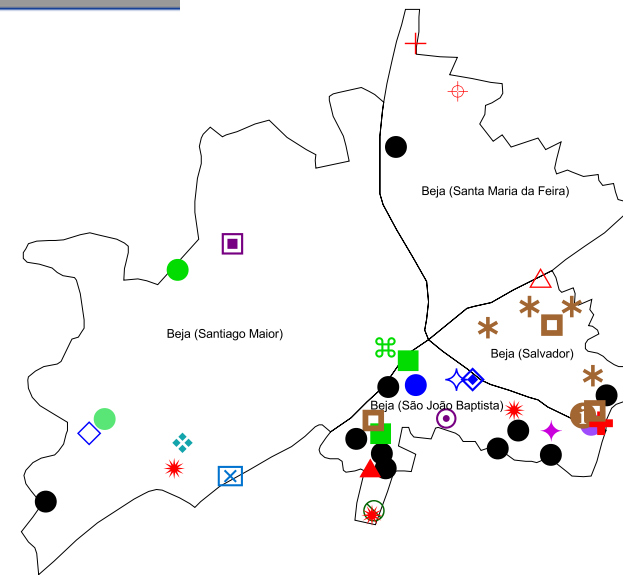
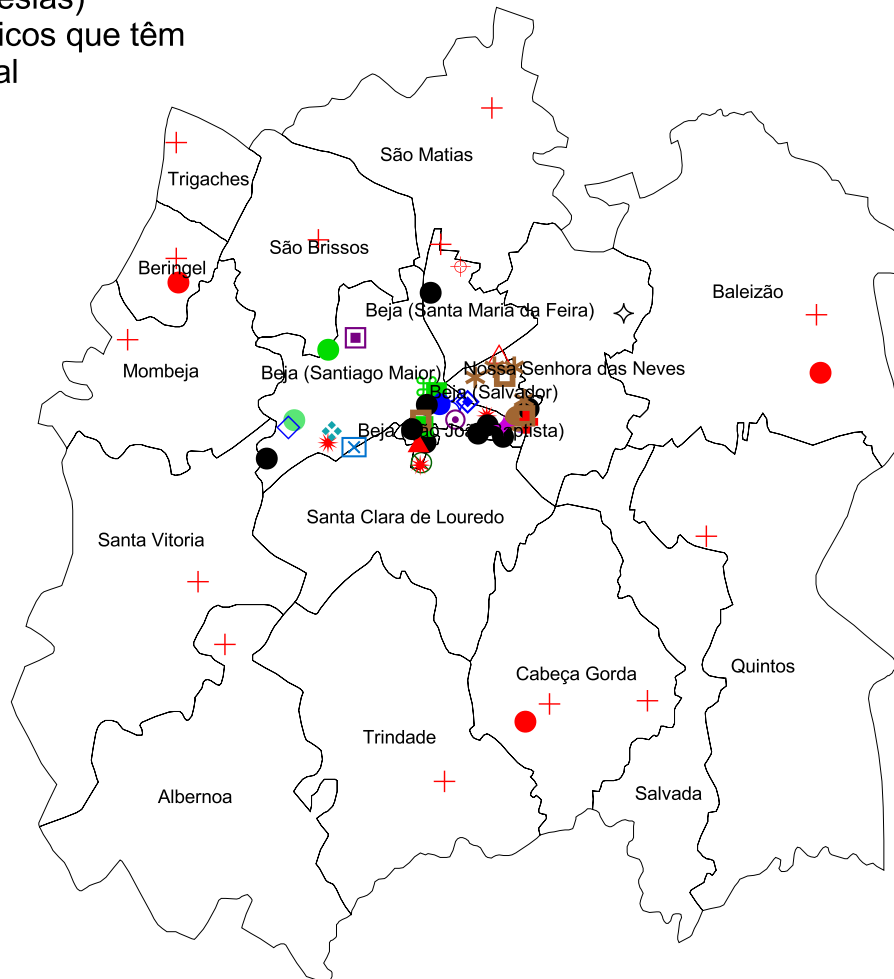
(*) A localização dos Serviços Públicos é aleatória dentro da freguesia

Nota: Neste concelho existem 6 serviços públicos que não têm freguesia atribuída

Concelho de BEJA (Freguesias) Localização(*) dos Serviços Públicos que têm atendimento presencial 2006

Legenda:

-  Agrupamento de Escolas Vertical
-  Agrupamento de Zonas Agrárias
-  Arquivo Distrital
-  Cartório Notarial (públicos)
-  Centro de Divulgação de Defesa Nacional
-  Centro de Emprego
-  Centro de Formação Profissional de Gestão Directa
-  Centro de Saúde
-  Conservatória do Registo Civil
-  Conservatória do Registo Predial
-  Delegações Regionais da IGT
-  Delegações Regionais do IPJ
-  Direcções Distritais Finanças
-  Equipas do IRS
-  Escola Secundária com 3.º Ciclo do Ensino Básico
-  Esquadra da PSP
-  Extensão de Saúde
-  Monumentos ou outros
-  Núcleo Florestal
-  Outro
-  Posto de Turismo
-  GNR-Posto Territorial
-  Regiões de Turismo
-  Serviço Informativo
-  Serviços Locais de Finanças
-  Tribunais
-  Zona Agrária



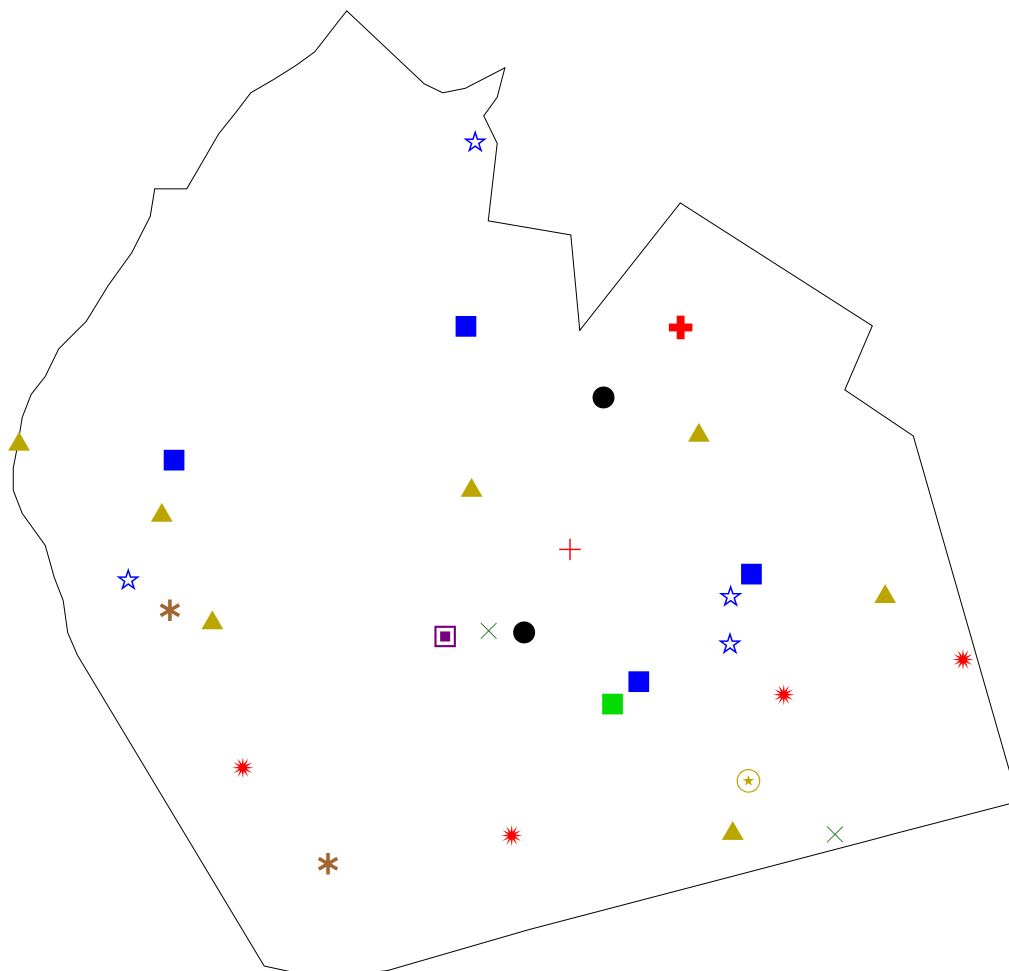
(*) A localização dos Serviços Públicos é aleatória dentro da freguesia

Nota: Neste concelho existem 5 serviços públicos que não têm freguesia atribuída



Freguesia do LUMIAR do concelho de Lisboa Localização(*) dos Serviços Públicos

2006



Legenda:

- + Centro de Saúde (1)
- + Extensão de Saúde (1)
- * Agrupamento de Escolas Vertical (4)
- ▲ Escola Básica do 1.º Ciclo (7)
- ⊙ Escola Básica do 1.º Ciclo com Jardim de Infância (1)
- Escola Básica do 2.º e 3.º Ciclos (4)
- Escola Secundária com 3.º Ciclo do Ensino Básico (1)
- ☆ Jardim de Infância (4)
- × Monumentos ou outros (2)
- Outro (2)
- Serviços Locais de Finanças (1)
- * Esquadra da PSP (2)

(*) A localização dos Serviços Públicos é aleatória dentro da freguesia

Comissão Técnica do



Programa de Reestruturação
da Administração Central do Estado

A3/1

MAPAS EXEMPLIFICATIVOS
ORGANIZADOS

por

NUTS II

NUTS III

CONCELHO

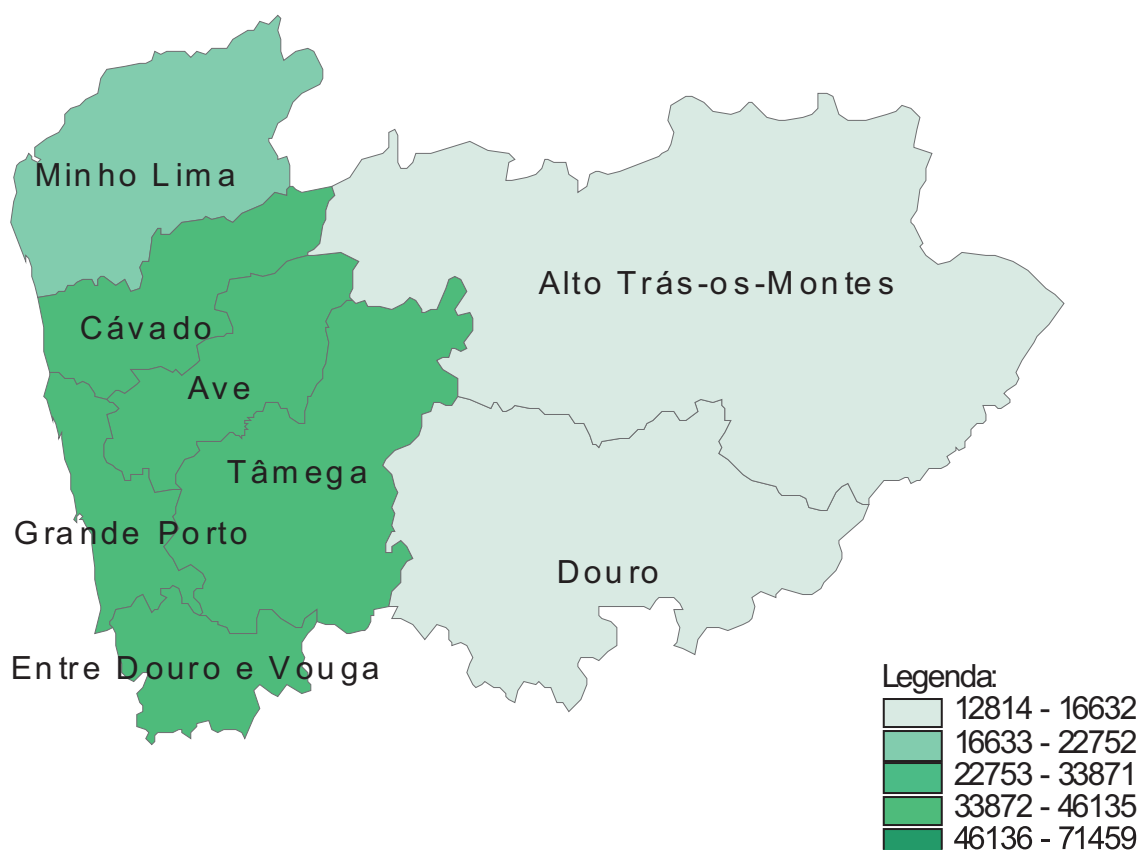
PREGUESIA



CONTINENTE
NUTS II DO NORTE

DISTRIBUIÇÃO DOS UTENTES POR TRIBUNAIS

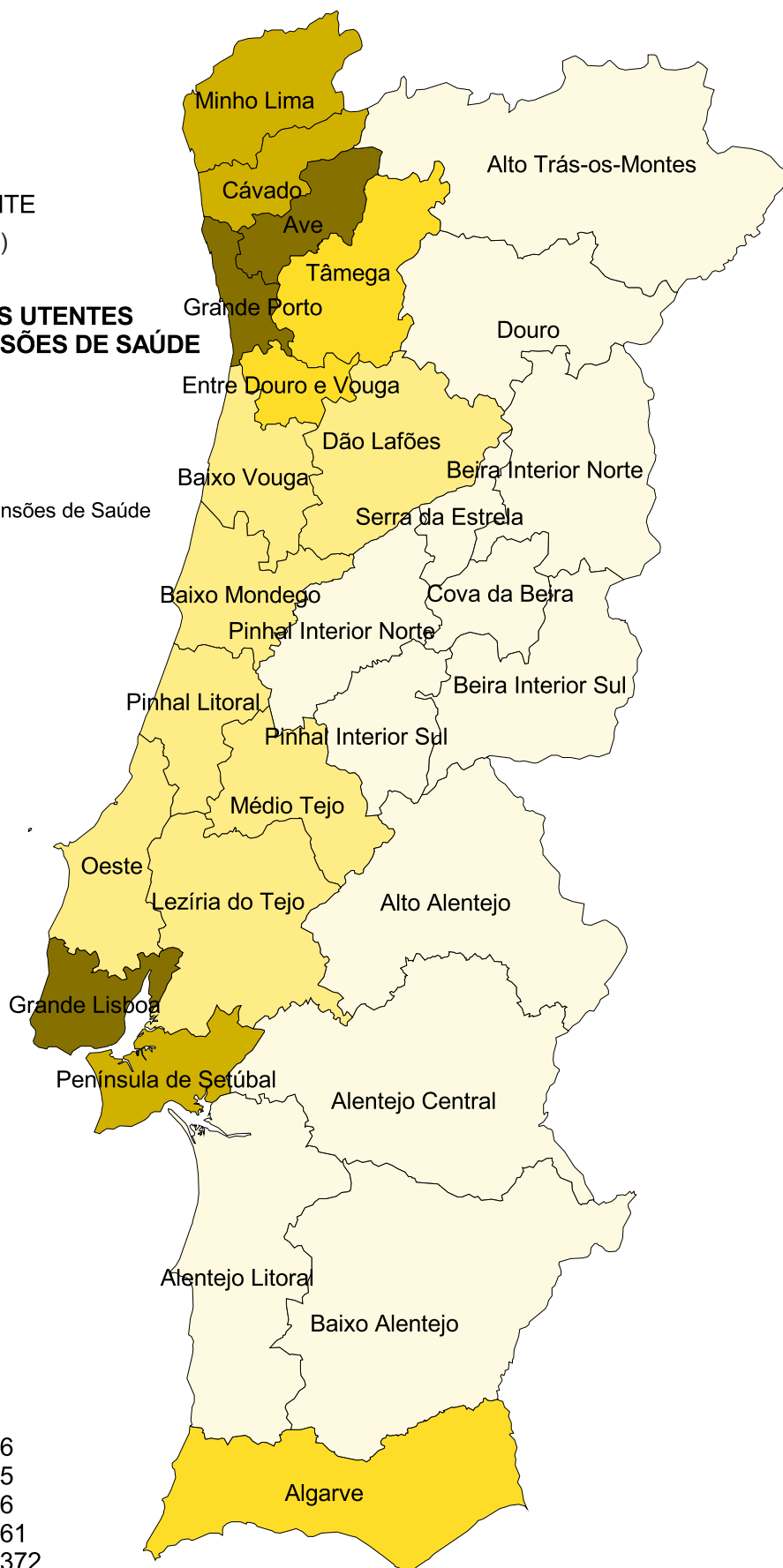
Pop. Res. 2001 / Tribunais




CONTINENTE
(NUTS III)

DISTRIBUIÇÃO DOS UTENTES POR CENTROS E EXTENSÕES DE SAÚDE

Pop. Res. 2001 / Centros e Extensões de Saúde



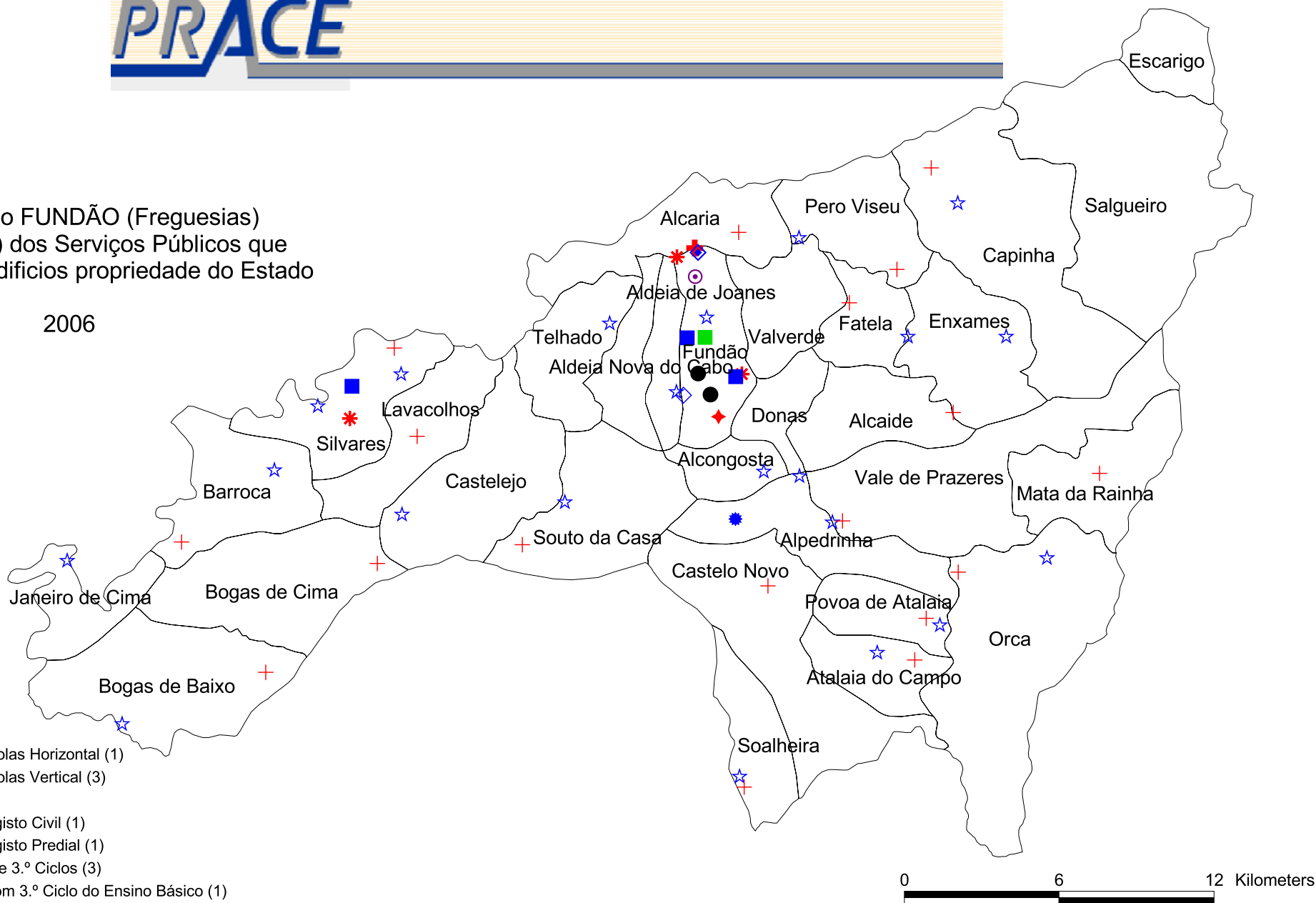
Legenda:



0 60 120 Kilometers

Concelho do FUNDÃO (Freguesias) Localização(*) dos Serviços Públicos que funcionam em edifícios propriedade do Estado

2006



Legenda:

- ✳ Agrupamento de Escolas Horizontal (1)
- ✳ Agrupamento de Escolas Vertical (3)
- ✚ Centro de Saúde (1)
- ◊ Conservatória do Registo Civil (1)
- ⊙ Conservatória do Registo Predial (1)
- Escola Básica do 2.º e 3.º Ciclos (3)
- Escola Secundária com 3.º Ciclo do Ensino Básico (1)
- ✚ Extensão de Saúde (18)
- ☆ Jardim de Infância (21)
- Outro (2)
- ◆ Serviço Local (1)
- ◇ Zona Agrária (1)

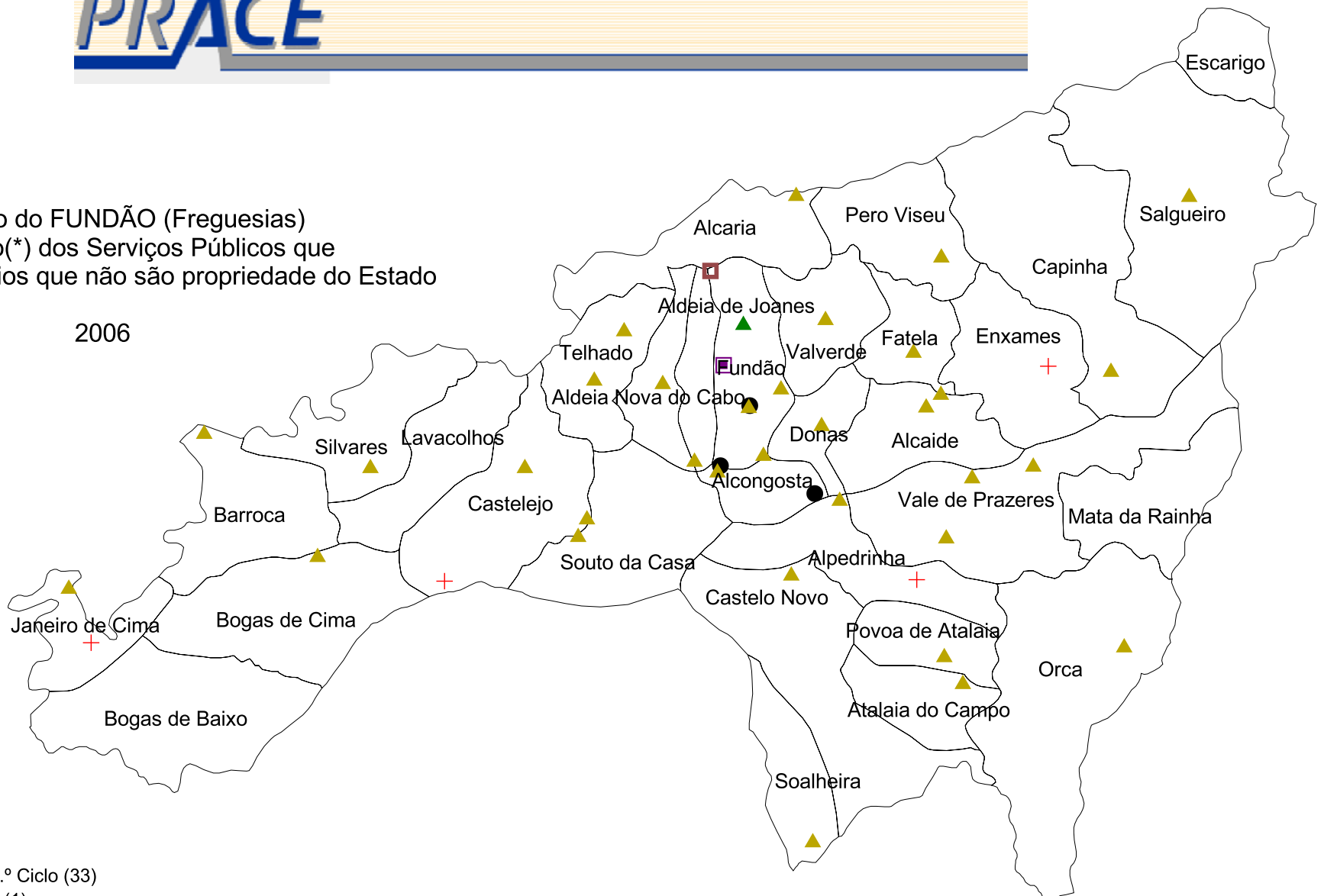


(*) A localização dos Serviços Públicos é aleatória dentro da freguesia

Nota: Neste concelho existem 2 serviços públicos que não têm freguesia atribuída

Concelho do FUNDÃO (Freguesias)
Localização(*) dos Serviços Públicos que
funcionam em edifícios que não são propriedade do Estado

2006



Legenda:

- ▲ Escola Básica do 1.º Ciclo (33)
- ▲ Escola Profissional (1)
- + Extensão de Saúde (4)
- Outro (3)
- Serviços Locais de Finanças (1)
- Tribunais (1)

0 6 12 Kilometers

(*) A localização dos Serviços Públicos é aleatória dentro da freguesia

Nota: Neste concelho existe 1 serviços públicos que não têm freguesia atribuída